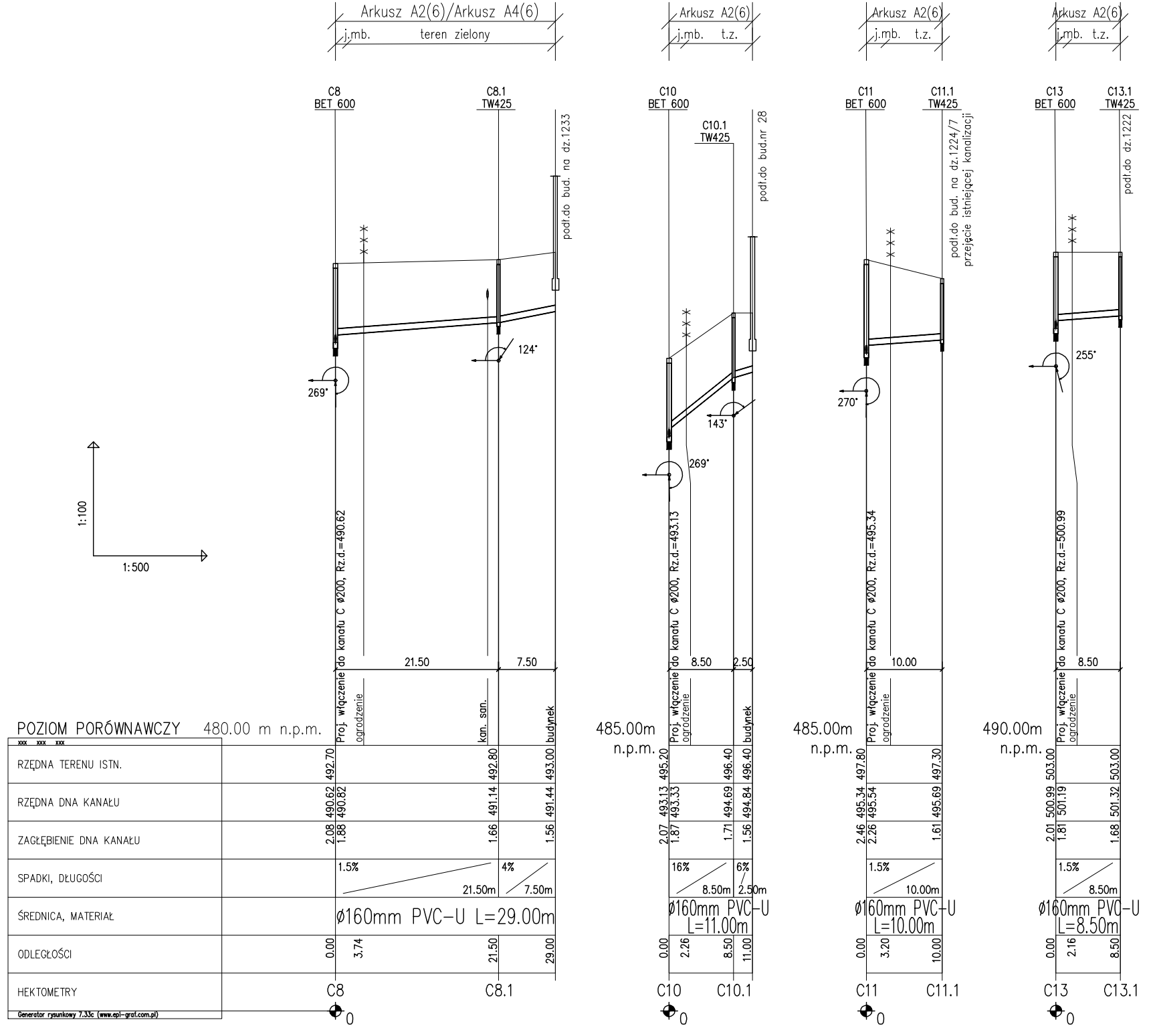
Arkusz A2(6)/Arkusz A4(6)
j.mb.
teren zielony
C8
BET 600
C8.1
TW425
podł.do bud. na dz.1233
269°
124°
1:100
1:500
Proj. włączenie do kanału C ø200, Rz.d.=490.62
ogrodzenie
kan. san.
budynek
21.50
7.50
POZIOM PORÓWNAWCZY 480.00 m n.p.m.
xxx xxx xxx
RZĘDNA TERENU ISTN.
RZĘDNA DNA KANAŁU
ZAGŁĘBIENIE DNA KANAŁU
SPADKI, DŁUGOŚCI
ŚREDNICA, MATERIAŁ
ODLEGŁOŚCI
HEKTOMETRY
Generator rysunkowy 7.33c (www.epi-graf.com.pl)
492.70
490.62
490.82
2.08
1.88
492.80
491.14
1.66
493.00
491.44
1.56
1.5%
21.50m
4%
7.50m
ø160mm PVC-U L=29.00m
0.00
3.74
21.50
29.00
C8
C8.1
0
Arkusz A2(6)
j.mb.
t.z.
C10
BET 600
C10.1
TW425
podł.do bud.nr 28
143°
269°
Proj. włączenie do kanału C ø200, Rz.d.=493.13
ogrodzenie
budynek
8.50
2.50
485.00m n.p.m.
495.20
493.13
493.33
2.07
1.87
496.40
494.69
1.71
496.40
494.84
1.56
16%
8.50m
6%
2.50m
ø160mm PVC-U L=11.00m
0.00
2.26
8.50
11.00
C10
C10.1
0
Arkusz A2(6)
j.mb.
t.z.
C11
BET 600
C11.1
TW425
podł.do bud. na dz.1224/7
przejęcie istniejącej kanalizacji
270°
Proj. włączenie do kanału C ø200, Rz.d.=495.34
ogrodzenie
10.00
485.00m n.p.m.
497.80
495.34
495.54
2.46
2.26
497.30
495.69
1.61
1.5%
10.00m
ø160mm PVC-U L=10.00m
0.00
3.20
10.00
C11
C11.1
0
Arkusz A2(6)
j.mb.
t.z.
C13
BET 600
C13.1
TW425
podł.do dz.1222
255°
Proj. włączenie do kanału C ø200, Rz.d.=500.99
ogrodzenie
8.50
490.00m n.p.m.
503.00
500.99
501.19
2.01
1.81
503.00
501.32
1.68
1.5%
8.50m
ø160mm PVC-U L=8.50m
0.00
2.16
8.50
C13
C13.1
0

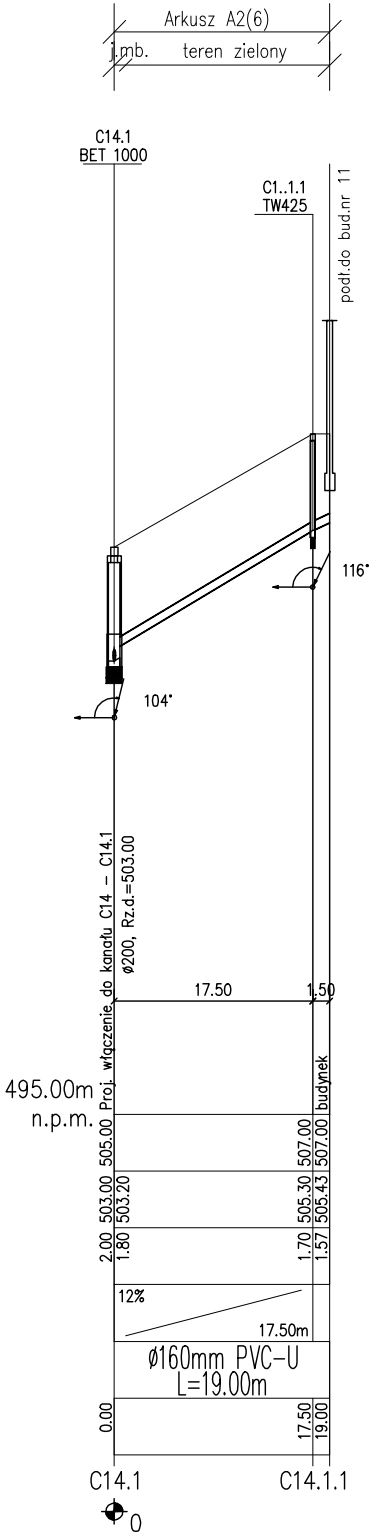
Arkusz A2(6)
j.mb.
teren zielony
C14.1
BET 1000
C1..1.1
TW425
podł.do bud.nr 11
104°
116°
Proj. włączenie do kanału C14 – C14.1
ø200, Rz.d.=503.00
17.50
1.50
budynek
495.00m
n.p.m.
505.00
507.00
507.00
503.00
503.20
505.30
505.43
2.00
1.80
1.70
1.57
12%
17.50m
ø160mm PVC-U
L=19.00m
0.00
17.50
19.00
C14.1
C14.1.1
0

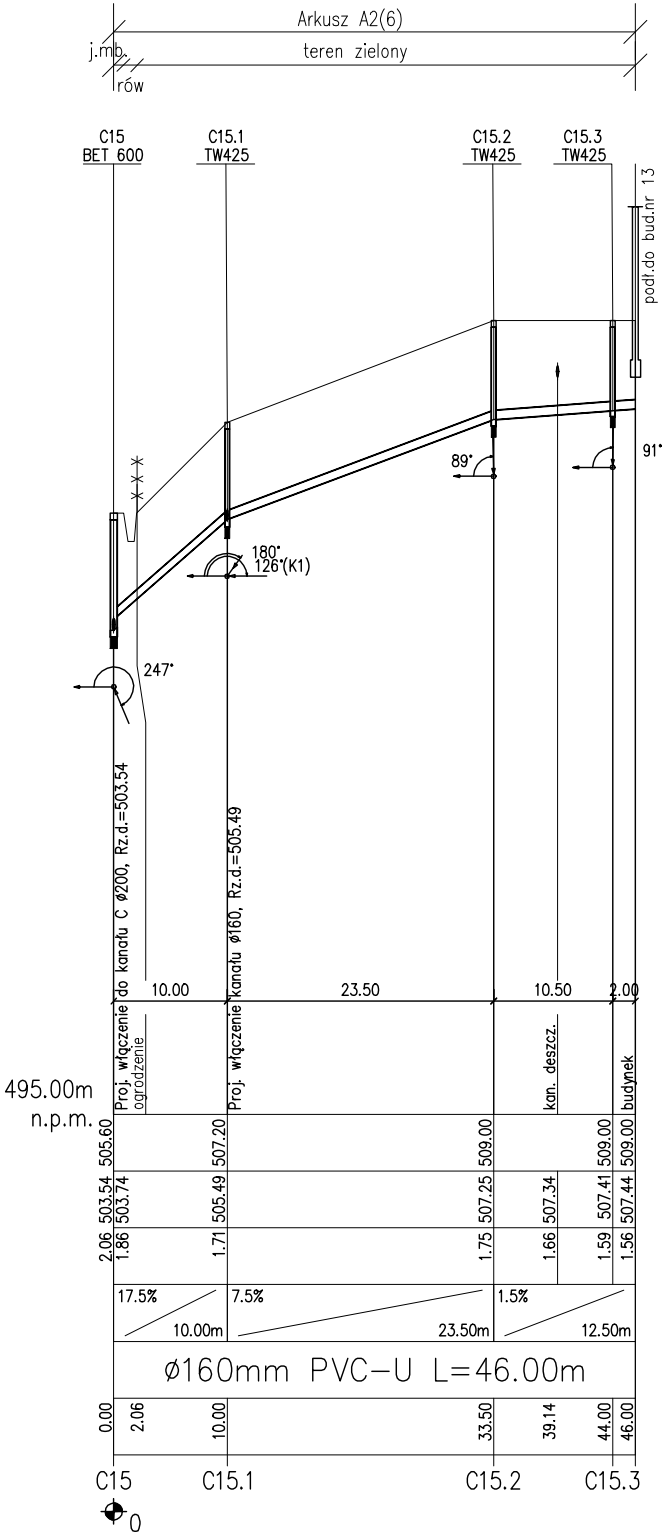
Arkusz A2(6)
j.mb.
rów
teren zielony
C15
BET 600
C15.1
TW425
C15.2
TW425
C15.3
TW425
podł.do bud.nr 13
247°
180°
126°(K1)
89°
91°
Proj. włączenie do kanału C ø200, Rz.d.=503.54
ogrodzenie
Proj. włączenie kanału ø160, Rz.d.=505.49
kan. deszcz.
budynek
10.00
23.50
10.50
2.00
495.00m
n.p.m.
505.60
507.20
509.00
509.00
509.00
503.54
503.74
505.49
507.25
507.34
507.41
507.44
2.06
1.86
1.71
1.75
1.66
1.59
1.56
17.5%
10.00m
7.5%
23.50m
1.5%
12.50m
ø160mm PVC-U L=46.00m
0.00
2.06
10.00
33.50
39.14
44.00
46.00
C15
C15.1
C15.2
C15.3
0

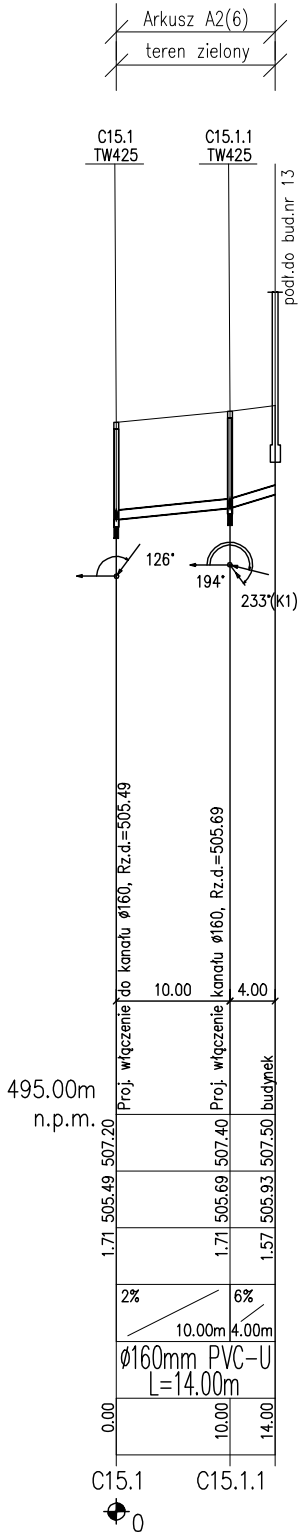
Arkusz A2(6)
teren zielony
C15.1
TW425
C15.1.1
TW425
podł.do bud.nr 13
126°
194°
233°(K1)
Proj. włączenie do kanału ø160, Rz.d.=505.49
Proj. włączenie kanału ø160, Rz.d.=505.69
budynek
10.00
4.00
495.00m
n.p.m.
507.20
507.40
507.50
505.49
505.69
505.93
1.71
1.71
1.57
2%
10.00m
6%
4.00m
ø160mm PVC-U
L=14.00m
0.00
10.00
14.00
C15.1
C15.1.1
0

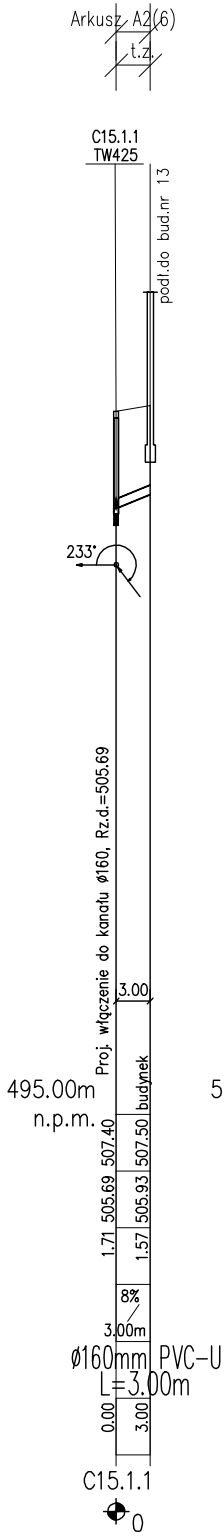
Arkusz A2(6)
t.z.
C15.1.1
TW425
podł.do bud.nr 13
233°
Proj. włączenie do kanału ø160, Rz.d.=505.69
budynek
3.00
495.00m
n.p.m.
507.40
507.50
505.69
505.93
1.71
1.57
8%
3.00m
ø160mm PVC-U
L=3.00m
0.00
3.00
C15.1.1
0

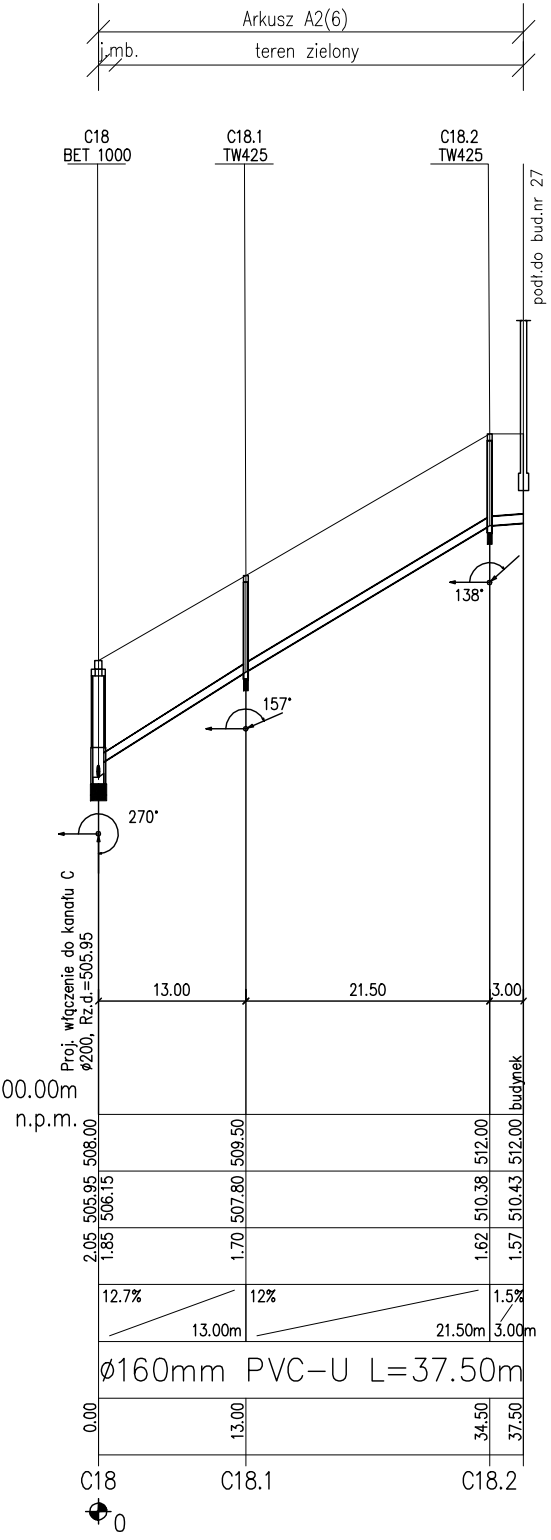
Arkusz A2(6)
j.mb.
teren zielony
C18
BET 1000
C18.1
TW425
C18.2
TW425
podł.do bud.nr 27
270°
157°
138°
Proj. włączenie do kanału C
ø200, Rz.d.=505.95
budynek
13.00
21.50
3.00
500.00m
n.p.m.
508.00
509.50
512.00
512.00
505.95
506.15
507.80
510.38
510.43
2.05
1.85
1.70
1.62
1.57
12.7%
13.00m
12%
21.50m
1.5%
3.00m
ø160mm PVC-U L=37.50m
0.00
13.00
34.50
37.50
C18
C18.1
C18.2
0

BIPROKOM-KRAKÓW S.A.

Pracownia
DPP

TEMAT:
Budowa kanalizacji sanitarnej
w Makowie Podhalańskim
- ul. Szkolna, ul. Polna, osiedle Działy Makowskie

Branża
TS

OBIEKT:
Sieć kanalizacji sanitarnej

Nr rys.
15

Data
21.04.2017

TREŚĆ:
Profile podłużne przyłączy do kanału sanitarnego "C"

Ilość rys.
22

	Imię i nazwisko	Nr upr.	Specjalność	Podpis	
Projektował	mgr inż. E. Muszyńska-Płachecka	185/98	instalacyjna		Stadium PB
Opracował	mgr inż. Ewa Suder				Skala 1:100/500
Sprawdził	mgr inż. Katarzyna Rokicka	256/2002	instalacyjna		Kr/nr arch. 6051